

VYPRACOVAL		KRESLIL	ZODP. PROJEKTANT	<div><div><b>Ivo Hradil – VODOPROJEKT</b> KÁLALOVA 995 VALAŠSKÉ MEZIŘÍČÍ hradil.vp@email.cz, 734635293</div></div>	
ING. I. ŠRAMOTOVÁ		ING. I. ŠRAMOTOVÁ	ING. IVO HRADIL		
STAVEBNÍK Město Valašské Meziříčí		MÍSTO Valašské Meziříčí			
AKCE  VALAŠSKÉ MEZIŘÍČÍ – OPRAVA KANALIZACE KOUTY				FORMÁT	2 A4
				DATUM	12. 2023
				ÚČEL	DPS
				ARCH. ČÍSLO	2023.80–1
NÁZEV  D2 PODÉLNÝ PROFIL				MĚŘÍTKO 1:500/100	Č. VÝKRESU 1/7

KATASTR  
DRUH POZEMKU  
ČÍSLO PARCELY  
VZDALENOST ŠACHTIC

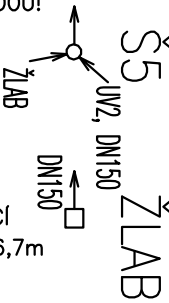
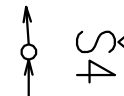
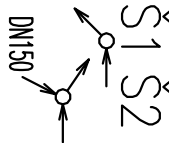
SMĚROVÉ POMĚRY, ŠACHTICE

# SBĚRAČ "D" OPRAVA KANALIZACE

M 1:500/100

SROVNÁVACÍ ROVINA  
Stančení v [km]  
Stančení v [m]  
SKLON POTRUBÍ NA DÉLKU [%]  
DRUH POTRUBÍ  
ZPŮSOB TĚŽENÍ

VALAŠSKÉ MEZŘÍČÍ-MĚSTO, KOUTY									
DNO	BŘEH	KOMUNIKACE		ZELEN	KOMUNIKACE		ZELEN	KOMUNIKACE	
204/7	2049/3	2903/9			2049/3		2903/9	2887	
7.30	3.70	26.50			22.00		42.00	10.90	



- VÝUSTNÍ OBJEKT DN 300  
ZAÚSTĚNÍ DO STÁVAJÍCÍ VODOTEČE  
KŘÍŽENÍ PLYNU  
BŘEHOVÁ HRANA
- REVIZNÍ ŠACHTICE Š1  
KŘÍŽENÍ PLYNU, STL  
- HLOUBKU OVĚŘIT KOPANOU SONDOU!  
REVIZNÍ ŠACHTICE Š2  
ODBOČENÍ K UV1, DN 150  
KŘÍŽENÍ NN - NADZEMNÍ  
KŘÍŽENÍ VN - NADZEMNÍ
- KŘÍŽENÍ SDĚLOVACÍHO VEDENÍ  
KŘÍŽENÍ NN - NADZEMNÍ
- REVIZNÍ ŠACHTICE Š3
- KŘÍŽENÍ PŘÍPOJKY PLYNU  
- HLOUBKU OVĚŘIT KOPANOU SONDOU!
- REVIZNÍ ŠACHTICE Š4
- KŘÍŽENÍ PŘÍPOJKY PLYNU  
- HLOUBKU OVĚŘIT KOPANOU SONDOU!
- REVIZNÍ ŠACHTICE Š5  
ODBOČENÍ K UV2, DN 150  
ODBOČENÍ KE ŽLABU, DN 150
- BETONOVÝ ŠTĚRBINOVÝ ODVODŇOVACÍ  
ŽLAB 300x300 mm, CELK. DÉLKA 6,7m

